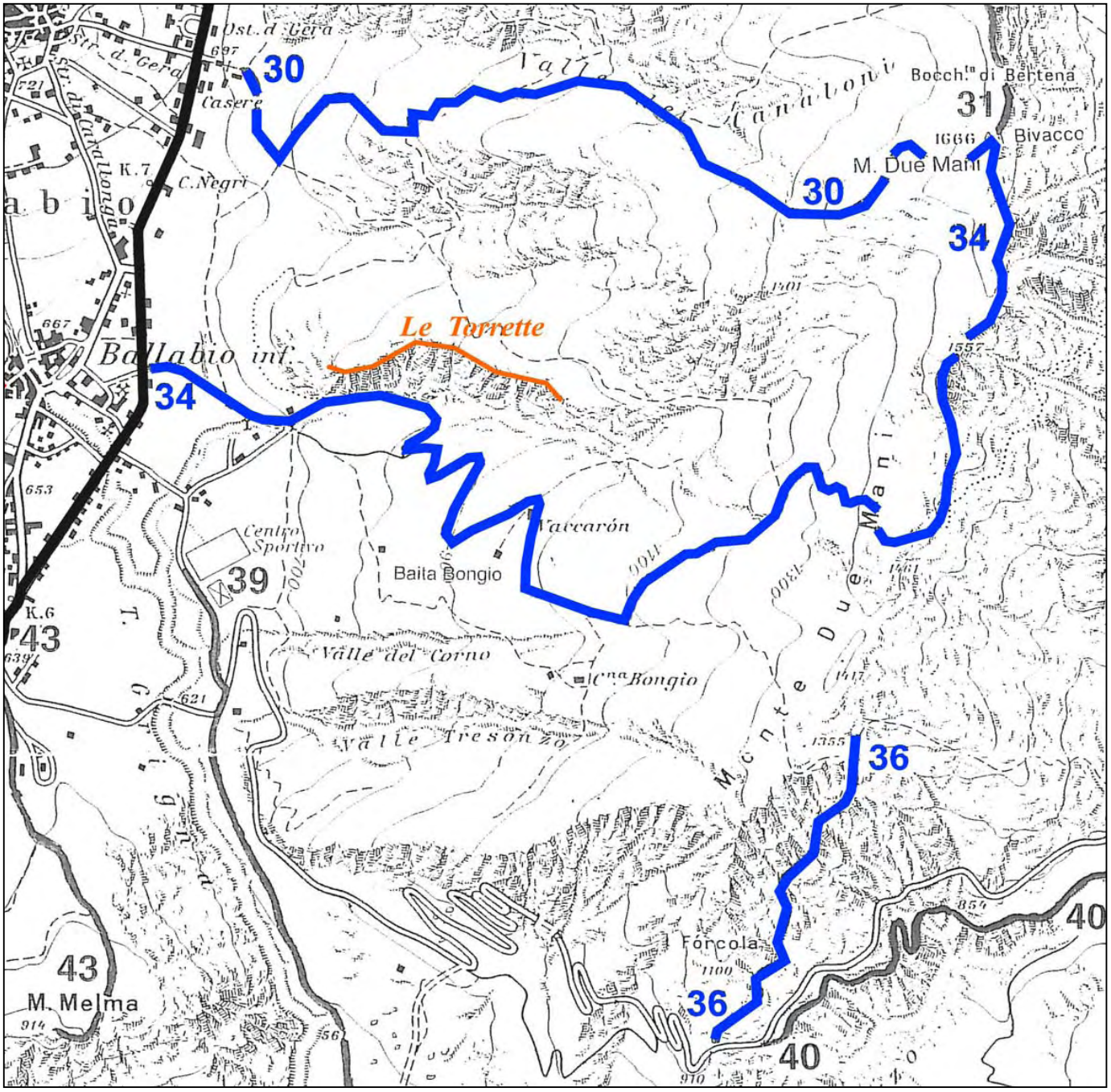

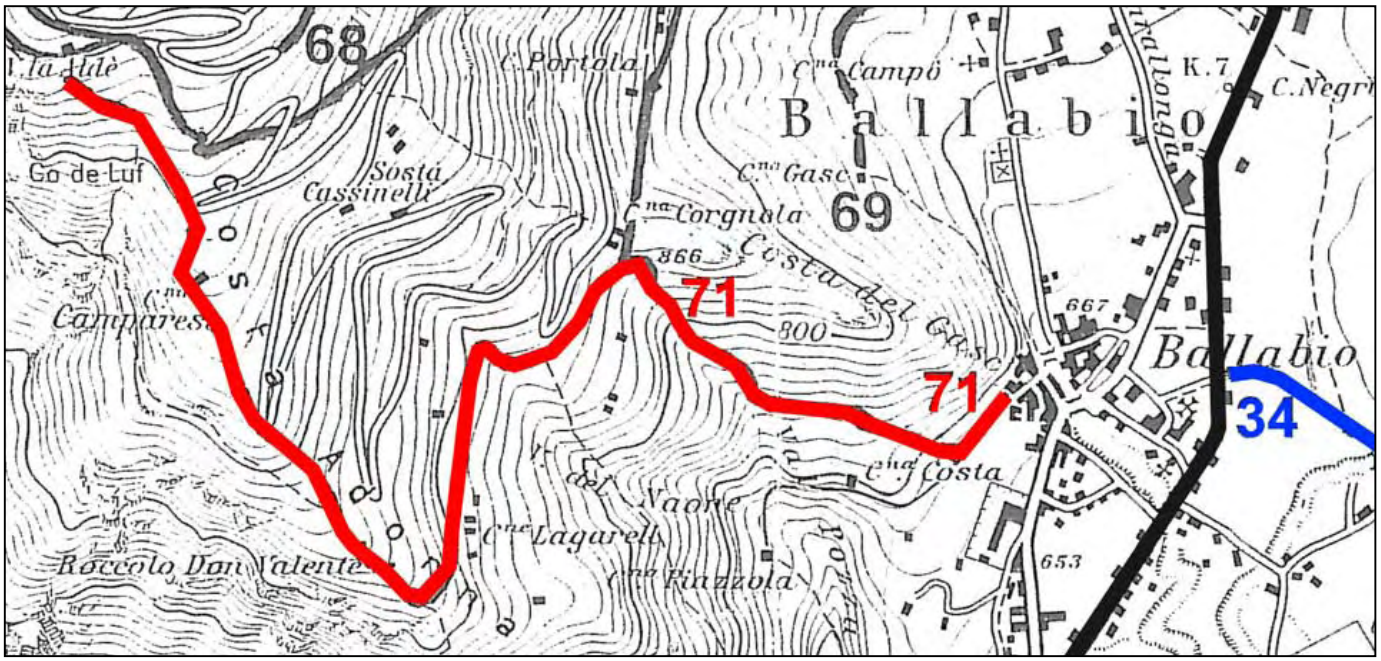

distribuito da *Pro Loco Ballabio*

Sentieri di montagna

Itinerari di montagna consigliati dal Club Alpino Italiano di Ballabio e dal Comune di Ballabio

Sentiero 30

Itinerario: Gera – Bocchetta di Bertena – Vetta del Monte Due Mani
Tempo di percorrenza: h. 3
Difficoltà: impegnativo
Caratteristiche: ripido, bosco
Descrizione: Si parte dalla Trattoria Gera, in leggera salita fra boschi di castagne e betulle. Dopo circa 45 minuti si arriva ad una baita. Superatala di 30 metri circa prendere a sinistra in corrispondenza della palina sino alle successive paline che indicheranno la ripida salita del Canalone. Seguire quindi le grandi rocce contrassegnate dai colori segnavia blu e celeste e le successive paline. Continuando per la salita molto impegnativa si giunge alla vetta del Monte Due Mani (bivacco e croce).

Sentiero 34

Itinerario: Cà Formai – Bongio – Vetta del Monte Due Mani
Tempo di percorrenza: h. 3 – 3,30
Difficoltà: impegnativo
Caratteristiche: ripido, misto, roccioso, pascolo, bosco
Descrizione: Si prende la strada (Via Valderia) che sale al Castello, quindi il sentiero che costeggia il torrente tra betulle e faggi. Si arriva alla fontana "Natale dell'Oro" e proseguendo alla baita CAI Ballabio in località Bongio. Da qui, dopo circa un'ora, la vegetazione si dirada e proseguendo si arriva alla cresta del Monte Due Mani, dalla quale si può godere di un bellissimo panorama sulla Brianza. L'ultimo tratto del sentiero è assistito da catene. Dopo circa un'ora si arriva sulla vetta del Monte Due Mani (bivacco e croce). Lungo il percorso si possono ammirare le falesie "Torrette".

Sentiero 36 – Ferrata "Simone Contessi" a.m.

Itinerario: Strada per Morterone, 5° km – Cresta del Monte Due Mani
Tempo di percorrenza: h. 3
Difficoltà: impegnativo - attrezzato
Caratteristiche: ripido, roccioso
Descrizione: Trattasi di un percorso attrezzato con catene di particolare difficoltà in alcuni tratti. E' richiesta una attrezzatura adeguata (set di ferrata). La ferrata è costeggiata da un sentiero ripido e scivoloso che permette di bypassare i tratti attrezzati più impegnativi. La ferrata – situata in un'oasi faunistica dove nidifica la famosa Coturnice delle Alpi – si snoda attraverso i torrioni del Monte Due Mani, offrendo un panorama su Lecco e la Brianza di notevole attrattiva. Giunti alla cresta si può raggiungere la vetta ricollegandosi con il sentiero 34.

Sentiero 71

Itinerario: Sede del CAI Ballabio – Corniola – Costa Adorna – Rifugio SEL (Piani Resinelli)
Tempo di percorrenza: h. 2,30
Difficoltà: facile
Caratteristiche: boschivo
Descrizione: Si parte dalla sede del CAI. Si sale alle cascine della Costa del Gasc. Da qui, si prende il sentiero a sinistra che s'inoltra nel bosco. Seguirlo sino ad arrivare alla località Lagarelli. Seguire il sentiero per la Costa Adorna sino ad arrivare sulla strada asfaltata Ballabio – Piani Resinelli, tornante n. 13. Seguire, salendo, la strada asfaltata per circa 500 metri e giunti alla prima strada sterrata a sinistra, seguirla sino ad arrivare alle miniere e quindi al Rifugio SEL.

CAI Ballabio - Club Alpino Italiano, Sottosezione di Lecco - Ballabio, Via Leonardo Da Vinci 4 - tel. 0341 230547
Comune di Ballabio, Via Mazzini 2 - tel. 0341 530111 www.comune.ballabio.lc.it - info@comune.ballabio.lc.it

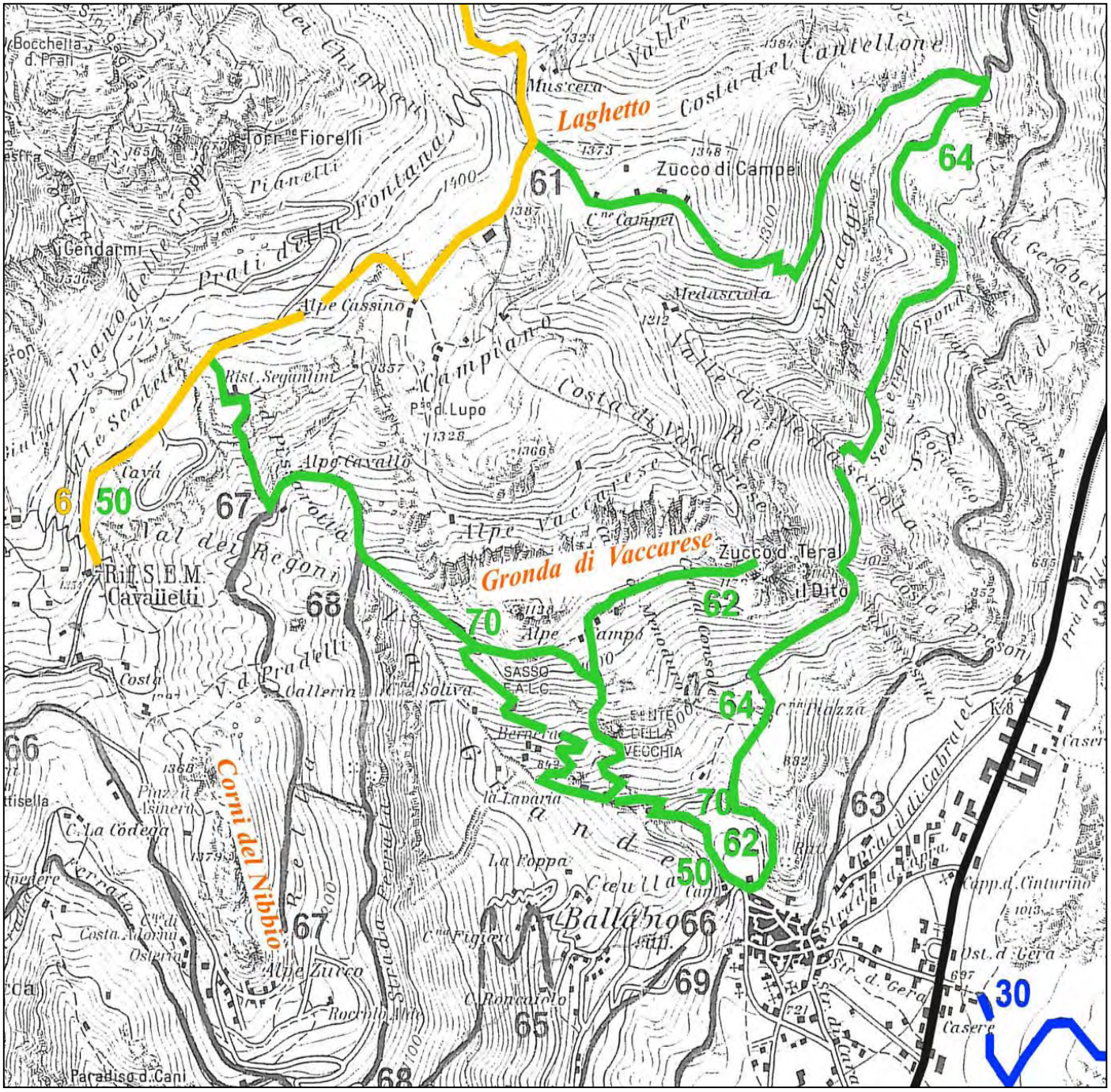

distribuito da *Pro Loco Ballabio*

Sentieri di montagna

Itinerari di montagna consigliati dal Club Alpino Italiano di Ballabio e dal Comune di Ballabio

Sentiero 50

Itinerario: Via Grigna – Sasso FALC – Corno del Nibbio
Tempo di percorrenza: h. 2
Difficoltà: facile
Caratteristiche: misto, pascolo, bosco
Descrizione: Si imbocca Via Grigna. Costeggiando il torrente Grigna, dopo circa 30 minuti si giunge al bivio che indica la “Chiesetta degli Alpini e Valgranda”.
Da qui, si prende per la Valgranda e si prosegue sino ad un casello dell’acquedotto. Da qui, prendendo il sentiero a destra si giunge al Sasso FALC mentre proseguendo sul sentiero si giunge ai Piani Resinelli (Corno del Nibbio) passando dalla località Cavallo. Il Sasso FALC

costituisce parte del più vasto gruppo di falesie del Vaccarese. Le falesie del gruppo Vaccarese sono state descritte fra le più belle d'Europa, visitate da numerosi turisti.

Sentiero 62

Itinerario: Via Grigna – Località Piazza (dopo la Chiesetta degli Alpini) – Zucco di Teral
Tempo di percorrenza: h. 2,30
Difficoltà: impegnativo
Caratteristiche: misto, pascolo, bosco
Descrizione: Si imbocca Via Grigna. Costeggiando il torrente Grigna, dopo circa 30 minuti si giunge al bivio che indica la "Chiesetta degli Alpini e Valgranda". Prendere a destra per la Chiesetta degli Alpini. Superatala sulla sinistra, si arriva in località Campo dopo circa 15 minuti.
In alto ai prati di Campo prendere a destra verso la baita al limitare del bosco. Da qui, prendere i sentiero indicato dalla palina che porta dopo circa mezz'ora allo Zucco di Teral. Da qui si può proseguire per giungere alla traversata bassa (sentiero n. 6).

Sentiero 64

Itinerario: Via Grigna – Il Dito Dones – Sentiero Sponde
Tempo di percorrenza: h. 2,30
Difficoltà: impegnativo
Caratteristiche: misto, bosco
Descrizione: Si imbocca Via Grigna. Costeggiando il torrente Grigna, dopo circa 30 minuti si giunge al bivio che indica la "Chiesetta degli Alpini e Valgranda". Prendere a destra per la Chiesetta degli Alpini. Superatala sulla destra si arriva alla località Piazza. Quindi prendere il sentiero sulla sinistra per arrivare al Dito Dones.
Da qui proseguire verso la località Medasciola che si trova sotto i prati denominati Pra' Cassin. Da qui, si può proseguire per giungere alla traversata bassa (sentiero n. 6).

Sentiero 70

Itinerario: Via Grigna – Sasso FALC – Baita Segantini – Rifugio Soldanella (Piani Resinelli)
Tempo di percorrenza: h. 2
Difficoltà: facile
Caratteristiche: misto, pascolo, bosco
Descrizione: Seguendo l'itinerario del sentiero n. 50, giunti in località Cavallo proseguire sul sentiero che sale verso la Baita Segantini. Da qui, proseguire verso la strada sterrata che attraversa il Canalone Porta per giungere al rifugio Soldanella.
Il Sasso FALC costituisce parte del più vasto gruppo di falesie del Vaccarese. Le falesie del gruppo Vaccarese sono state descritte fra le più belle d'Europa, visitate da numerosi turisti.

CAI Ballabio - Club Alpino Italiano, Sottosezione di Lecco - Ballabio, Via Leonardo Da Vinci 4 - tel. 0341 230547
Comune di Ballabio, Via Mazzini 2 - tel. 0341 530111 www.comune.ballabio.lc.it - info@comune.ballabio.lc.it

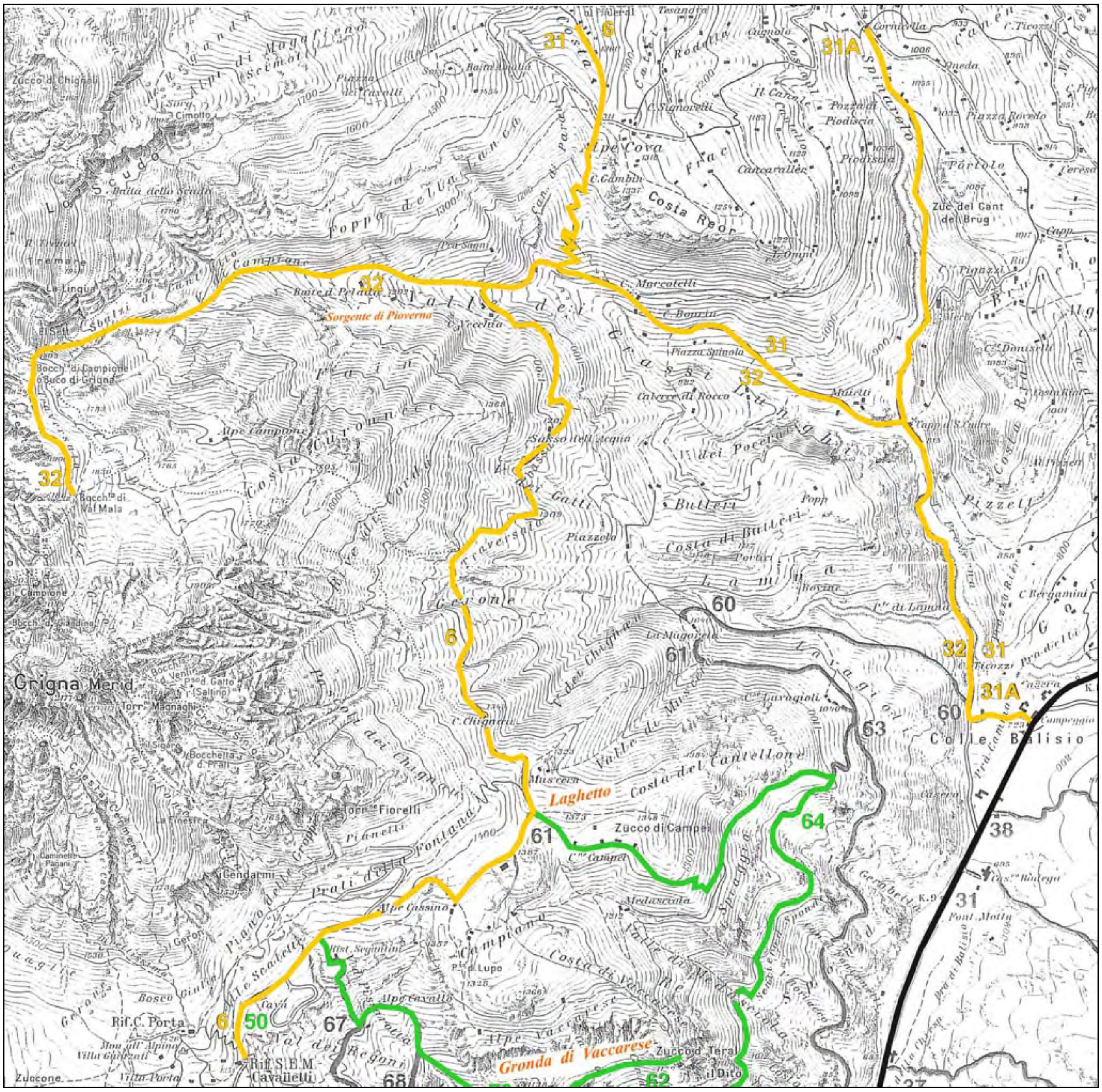

Sentieri di montagna

Itinerari di montagna consigliati dal Club Alpino Italiano di Ballabio e dal Comune di Ballabio

Sentiero 6 (Traversata bassa)

Itinerario: Colle di Balisio – Traversata bassa – Piani Resinelli (Rifugio Soldanella)
Tempo di percorrenza: h. 2,30
Difficoltà: facile
Caratteristiche: piano, misto, pascolo, bosco
Descrizione: Partenza dal Colle di Balisio, si prosegue per la Chiesetta dei Grassi Lunghi. Da qui, a sinistra, per il Pialleral. Giunti al bivio seguire la segnaletica per la Traversata bassa che sale sulla sinistra. Seguire le indicazioni sino al Prato Cassin e quindi continuare sulla strada sterrata che porta al Rifugio Soldanella ai Piani Resinelli.

distribuito da *Pro Loco Ballabio*

Sentiero 31

Itinerario: Colle di Balisio – Rifugio Pialleral
Tempo di percorrenza: h. 1,30 - 2
Difficoltà: facile
Caratteristiche: misto, pascolo, bosco
Descrizione: Il sentiero parte dal Colle di Balisio e prosegue per la strada sterrata che scorre lungo il torrente Pioverna sino alla Chiesetta dei Grassi Lunghi. Da qui, si prende a sinistra e si prosegue sino ad incontrare un bivio. Da qui, si prende il sentiero a destra e, seguendo i bolli, si arriva al Rifugio Pialleral attraverso i boschi di faggio.

Sentiero 31A

Itinerario: Colle di Balisio - Cornisella
Tempo di percorrenza: h. 1,30
Difficoltà: facile
Caratteristiche: misto, bosco
Descrizione: Il sentiero parte dal Colle di Balisio e prosegue per la strada sterrata che scorre lungo il torrente Pioverna sino alla Chiesetta dei Grassi Lunghi. Da qui, si prosegue sulla strada sterrata a destra sino ad arrivare ai primi tornanti che portano in località Brunino. Arrivati sui tornanti, prendere il sentiero che sale sulla sinistra e seguirlo sino alle Cascine per poi proseguire in piano sino alla Cappelletta di Cornisella.

Sentiero 32

Itinerario: Colle di Balisio – Buco di Grigna – Bocchetta di Val Mala
Tempo di percorrenza: h. 3
Difficoltà: molto impegnativo
Caratteristiche: misto, pascolo, bosco
Descrizione: Il sentiero parte dal Colle di Balisio e prosegue per la strada sterrata che scorre lungo il torrente Pioverna sino alla Chiesetta dei Grassi Lunghi. Da qui, si prende la strada sterrata a sinistra verso il Pialleral. All'incrocio con la Traversata bassa (sentiero n. 6), seguire il sentiero per la località Campione e proseguire sino all'incrocio con la Traversata alta per poi arrivare al Buco di Grigna e quindi alla Bocchetta di Val Mala. Poco distante dalla località Cascine Vecchie ci sono le sorgenti del torrente Pioverna.

CAI Ballabio - Club Alpino Italiano, Sottosezione di Lecco - Ballabio, Via Leonardo Da Vinci 4 - tel. 0341 230547
Comune di Ballabio, Via Mazzini 2 - tel. 0341 530111 www.comune.ballabio.lc.it - info@comune.ballabio.lc.it